
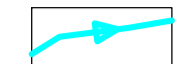















LEGENDA

-  Reticolo principale
-  Reticolo minore
-  Tratto intubato
-  Fossi di scolo
-  Identificazione del corso d'acqua
-  Aree di rispetto zone umide e di particolare vulnerabilità idrogeologica
-  Scogliera di massi ciclopici
-  Canale di derivazione in disuso, parzialmente interrato, palude
-  Stagno
-  Area esondabile
-  Ruscellamento diffuso
-  Argine in c.a.
-  Orlo di scarpata di degradazione o di frana
-  Erosione di sponda
-  Debris Flow, trasporto in massa di detriti

COMUNE DI GARBAGNATE MONASTERO PROVINCIA DI LECCO

REVISIONE DELLO STUDIO DI INDIVIDUAZIONE
DEL RETICOLO IDRICO MINORE E DEFINIZIONE
DEI CRITERI DI POLIZIA IDRICA

APPROVATO AI SENSI DELLA D.G.R.L. 25 GENNAIO 2002 N.7/7868



QUADRO D'UNIONE

Elaborato: Tav. 1b Scala 1:2.000
**CARTA DI INDIVIDUAZIONE E DELLO STATO DI FATTO DEL
RETICOLO MINORE**

	Data	Scala	Descrizione	Redatto	Controllato	Approvato
Revisioni	4
	3
	2	SETTEMBRE 2022	1: 2.000	REVISIONE	FS	MR
	1	GIUGNO 2013	1: 2.000	REVISIONE	SM	MR
-	MAGGIO 2005	1: 2.000	PRIMA EMISSIONE			

STUDIO GEOLOGICO TECNICO LECCHESSE DI MASSIMO RIVA GEOLOGO
Via Prevati, 1/G - LECCO - tel. 0341 296095 - fax 0341 361643 - e-mail ufficiotecnico@sigt.it
www.studiogeologicolecchese.it

